

ANNEXES

PLAN DU RESEAU DES EAUX PLUVIALES

L'agglomération

SOURCE :

SAFEGE – janvier 2016

5.4








Vu pour être annexé à la délibération du conseil municipal en date du 04 septembre 2017 approuvant le Plan Local d'Urbanisme de la commune de TAUXIGNY.

Le Maire,

Jean-Louis ROBIN



LEGENDE :

-  Exutoire
-  Fossé
-  Collecteur d'eaux pluviales
-  Bassin de rétention existant
-  Cours d'eau l'Echandon

Projet : Dossier d'antériorité des rejets d'eaux pluviales

Titre : Carte du réseau pluvial et des exutoires

Fond cartographique : Cadastre
Date : 21/01/2016

